

KÖZÚTI JELZŐTÁBLA ELHELYEZÉSI-BEVONÁSI JEGYZŐKÖNYV

1.	Kihelyezési sorszám:	1.
----	----------------------	----

2.	Közúti jelzőtábla neve, KRESZ ábra száma:	
	Tata centrum útirány	Kerékpáros tájékoztató 1.

3.	Település neve:	Tata
4.	Út neve:	Tavaszi utca
5.	Út helyrajzi száma:	2077/2
6.	Km szelvény:	-----
7.	Házzszám:	-----

8.	A tábla helye a keresztszelvényben	
	Lakott terület:	X 1.
	Nem lakott terület:	2.
	Utca páros oldala:	3.
	Utca páratlan oldala:	4.
	Bal ismételt:	5.
	Jobb ismételt:	6.
	Szigetben,	7.
	Forgalmi sáv felett:	8.
	Egyéb:	Akácfa utca csatlakozása előtt 9.

9.	Tábla mérete	
	Háromszög:	1.
	Kör alakú:	2.
	Négyzet alakú:	3.
	Nyolcszög alakú:	4.
	Egyéb:	150x600 5.

10.	Tábla típusa	
	Fényvisszavető:	X 1.
	Belső átvilágítású:	2.
	Egyéb:	3.


11.	Tábla anyaga	
	Alumínium:	1.
	Acél:	X 2.
	Műanyag:	3.
	Egyéb:	4.

12.	Oszlop anyaga	
	Alumínium:	1.
	Acél:	2.
	Horganyzott acél:	X 3.
	Egyéb:	4.

13.	Tábla távolsága a burkolat szélétől:	0,5 m
-----	--------------------------------------	-------

14.	Tábla magassága a burkolat felett:	min 1,5 m
-----	------------------------------------	-----------

15.	A közúti jelzőtábla vázlatrajza
-----	---------------------------------



KÖZÚTI JELZŐTÁBLA ELHELYEZÉSI-BEVONÁSI JEGYZŐKÖNYV

1.	Kihelyezési sorszám:	2.
----	----------------------	----

2.	Közúti jelzőtábla neve, KRESZ ábra száma:	
	Tata centrum útirány	Kerékpáros tájékoztató 1.

3.	Település neve:	Tata
4.	Út neve:	Akácfa utca
5.	Út helyrajzi száma:	2112/6
6.	Km szelvény:	-----
7.	Házzszám:	-----

8.	A tábla helye a keresztszelvényben	
	Lakott terület:	X 1.
	Nem lakott terület:	2.
	Utca páros oldala:	3.
	Utca páratlan oldala:	4.
	Bal ismételt:	5.
	Jobb ismételt:	6.
	Szigetben,	7.
	Forgalmi sáv felett:	8.
	Egyéb:	Szőgyéni utca csatlakozása előtt 9.

9.	Tábla mérete	
	Háromszög:	1.
	Kör alakú:	2.
	Négyzet alakú:	3.
	Nyolcszög alakú:	4.
	Egyéb:	150x600 5.

10.	Tábla típusa	
	Fényvisszavető:	X 1.
	Belső átvilágítású:	2.
	Egyéb:	3.


11.	Tábla anyaga	
	Alumínium:	1.
	Acél:	X 2.
	Műanyag:	3.
	Egyéb:	4.

12.	Oszlop anyaga	
	Alumínium:	1.
	Acél:	2.
	Horganyzott acél:	X 3.
	Egyéb:	4.

13.	Tábla távolsága a burkolat szélétől:	0,5 m
-----	--------------------------------------	-------

14.	Tábla magassága a burkolat felett:	min 1,5 m
-----	------------------------------------	-----------

15.	A közúti jelzőtábla vázlatrajza
-----	---------------------------------



KÖZÚTI JELZŐTÁBLA ELHELYEZÉSI-BEVONÁSI JEGYZŐKÖNYV

1.	Kihelyezési sorszám:	3.
----	----------------------	----

2.	Közúti jelzőtábla neve, KRESZ ábra száma:	
	Tata centrum útirány	Kerékpáros tájékoztató 1.

3.	Település neve:	Tata
4.	Út neve:	Szőgyéni utca
5.	Út helyrajzi száma:	2128/8
6.	Km szelvény:	-----
7.	Házzszám:	-----

8.	A tábla helye a keresztszelvényben	
	Lakott terület:	X 1.
	Nem lakott terület:	2.
	Utca páros oldala:	3.
	Utca páratlan oldala:	4.
	Bal ismételt:	5.
	Jobb ismételt:	6.
	Szigetben,	7.
	Forgalmi sáv felett:	8.
	Egyéb:	Mindszenty tér csatlakozása előtt 9.

9.	Tábla mérete	
	Háromszög:	1.
	Kör alakú:	2.
	Négyzet alakú:	3.
	Nyolcszög alakú:	4.
	Egyéb:	150x600 5.

10.	Tábla típusa	
	Fényvisszavető:	X 1.
	Belső átvilágítású:	2.
	Egyéb:	3.


11.	Tábla anyaga	
	Alumínium:	1.
	Acél:	X 2.
	Műanyag:	3.
	Egyéb:	4.

12.	Oszlop anyaga	
	Alumínium:	1.
	Acél:	2.
	Horganyzott acél:	X 3.
	Egyéb:	4.

13.	Tábla távolsága a burkolat szélétől:	0,5 m
-----	--------------------------------------	-------

14.	Tábla magassága a burkolat felett:	min 1,5 m
-----	------------------------------------	-----------

15.	A közúti jelzőtábla vázlatrajza
-----	---------------------------------



KÖZÚTI JELZŐTÁBLA ELHELYEZÉSI-BEVONÁSI JEGYZŐKÖNYV

1.	Kihelyezési sorszám:	4.
----	----------------------	----

2.	Közúti jelzőtábla neve, KRESZ ábra száma:	
	Tata centrum útirány	Kerékpáros tájékoztató 1.

3.	Település neve:	Tata
4.	Út neve:	Szőgyéni utca
5.	Út helyrajzi száma:	2128/8
6.	Km szelvény:	-----
7.	Házzszám:	-----

8.	A tábla helye a keresztszelvényben	
	Lakott terület:	X 1.
	Nem lakott terület:	2.
	Utca páros oldala:	3.
	Utca páratlan oldala:	4.
	Bal ismételt:	5.
	Jobb ismételt:	6.
	Szigetben,	7.
	Forgalmi sáv felett:	8.
	Egyéb:	Karinthy utca csatlakozása előtt 9.

9.	Tábla mérete	
	Háromszög:	1.
	Kör alakú:	2.
	Négyzet alakú:	3.
	Nyolcszög alakú:	4.
	Egyéb:	150x600 5.

10.	Tábla típusa	
	Fényvisszavető:	X 1.
	Belső átvilágítású:	2.
	Egyéb:	3.


11.	Tábla anyaga	
	Alumínium:	1.
	Acél:	X 2.
	Műanyag:	3.
	Egyéb:	4.

12.	Oszlop anyaga	
	Alumínium:	1.
	Acél:	2.
	Horganyzott acél:	X 3.
	Egyéb:	4.

13.	Tábla távolsága a burkolat szélétől:	0,5 m
-----	--------------------------------------	-------

14.	Tábla magassága a burkolat felett:	min 1,5 m
-----	------------------------------------	-----------

15.	A közúti jelzőtábla vázlatrajza
-----	---------------------------------



KÖZÚTI JELZŐTÁBLA ELHELYEZÉSI-BEVONÁSI JEGYZŐKÖNYV

1.	Kihelyezési sorszám:	5.
----	----------------------	----

2.	Közúti jelzőtábla neve, KRESZ ábra száma:	
	Tata centrum útirány	Kerékpáros tájékoztató 1.

3.	Település neve:	Tata
4.	Út neve:	Szőgyéni utca
5.	Út helyrajzi száma:	2128/8
6.	Km szelvény:	-----
7.	Házzszám:	-----

8.	A tábla helye a keresztszelvényben	
	Lakott terület:	X 1.
	Nem lakott terület:	2.
	Utca páros oldala:	3.
	Utca páratlan oldala:	4.
	Bal ismételt:	5.
	Jobb ismételt:	6.
	Szigetben,	7.
	Forgalmi sáv felett:	8.
	Egyéb:	Újhegyi út csatlakozása előtt 9.

9.	Tábla mérete	
	Háromszög:	1.
	Kör alakú:	2.
	Négyzet alakú:	3.
	Nyolcszög alakú:	4.
	Egyéb:	150x600 5.

10.	Tábla típusa	
	Fényvisszavető:	X 1.
	Belső átvilágítású:	2.
	Egyéb:	3.

11.	Tábla anyaga	
	Alumínium:	1.
	Acél:	X 2.
	Műanyag:	3.
	Egyéb:	4.

12.	Oszlop anyaga	
	Alumínium:	1.
	Acél:	2.
	Horganyzott acél:	X 3.
	Egyéb:	4.

13.	Tábla távolsága a burkolat szélétől:	0,5 m
-----	--------------------------------------	-------

14.	Tábla magassága a burkolat felett:	min 1,5 m
-----	------------------------------------	-----------

15.	A közúti jelzőtábla vázlatrajza
-----	---------------------------------

