














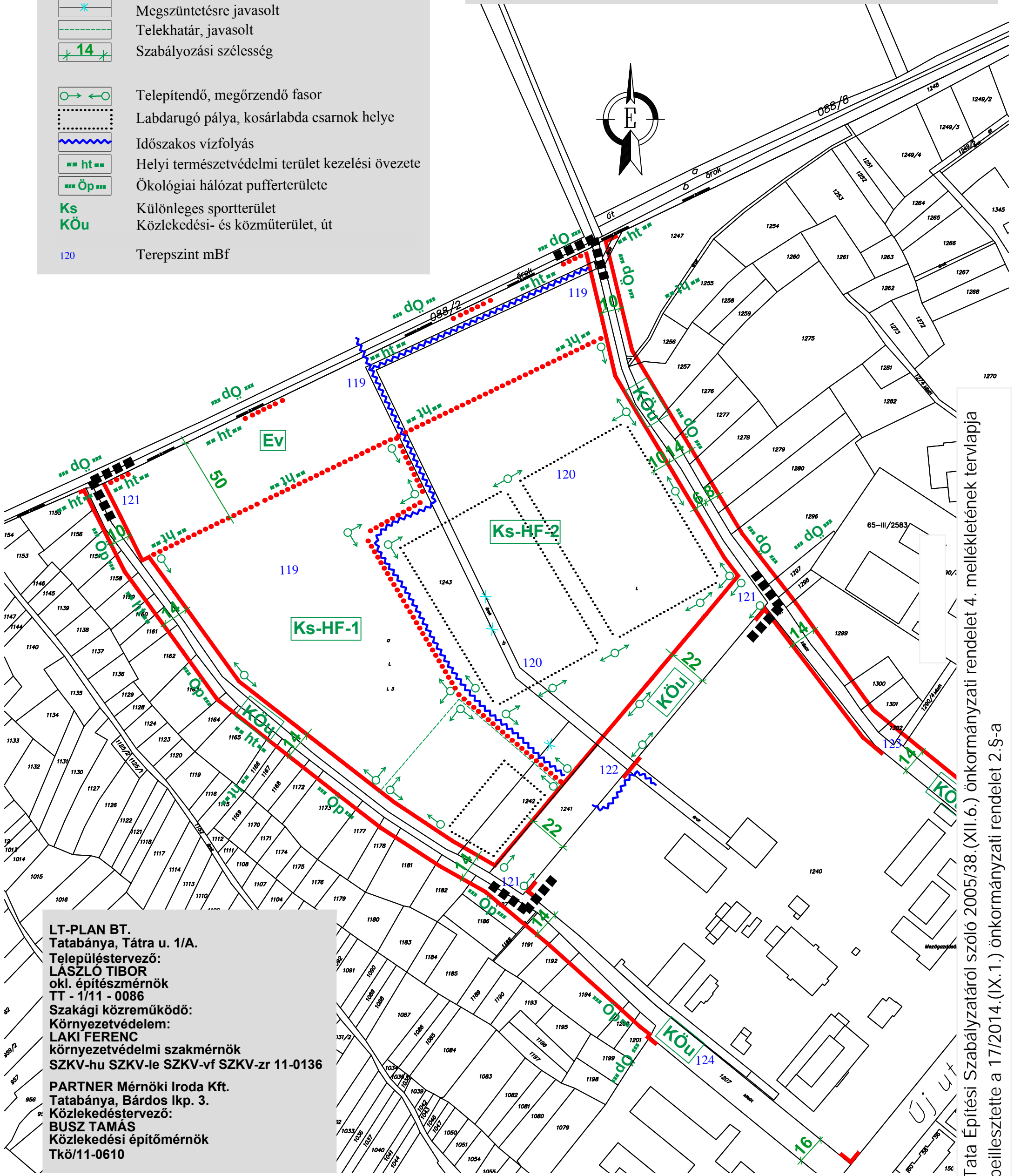


# JELMAGYARÁZAT

-  Belterület határa
-  A tervezési terület határa
-  Szabályozási vonal kialakítandó
-  Szabályozási vonal telekhatáron
-  Övezeti határ kialakítandó
-  Övezeti határ telekhatáron
-  Telekhatár, épületkontúr
-  Megszüntetésre javasolt
-  Telekhatár, javasolt
-  Szabályozási szélesség
-  Telepítendő, megőrzendő fasor
-  Labdarugó pálya, kosárlabda csarnok helye
-  Időszakos vízfolyás
-  Helyi természetvédelmi terület kezelési övezete
-  Ökológiai hálózat pufferterülete
- Ks** Különleges sportterület
- KÖu** Közlekedési- és közműterület, út
- 120 Terepszint mBf

## Tata, Új út Különleges rekreációs terület szabályozási terve M = 1:2000

készült az állami alapadatok felhasználásával



**LT-PLAN BT.**  
Tatabánya, Tátra u. 1/A.  
Településtervező:  
**LÁSZLÓ TIBOR**  
okl. építésmérnök  
TT - 1/11 - 0086  
Szakági közreműködő:  
Környezetvédelem:  
**LAKI FERENC**  
környezetvédelmi szakmérnök  
SZKV-hu SZKV-le SZKV-vf SZKV-zr 11-0136  
**PARTNER Mérnöki Iroda Kft.**  
Tatabánya, Bárdos lkp. 3.  
Közlekedéstervező:  
**BUSZ TAMÁS**  
Közlekedési építómérnök  
Tkö/11-0610

Tata Építési Szabályzatáról szóló 2005/38. (XII.6.) önkormányzati rendelet 4. mellékletének tervlapja  
beillesztette a 17/2014. (IX.1.) önkormányzati rendelet 2.§-a