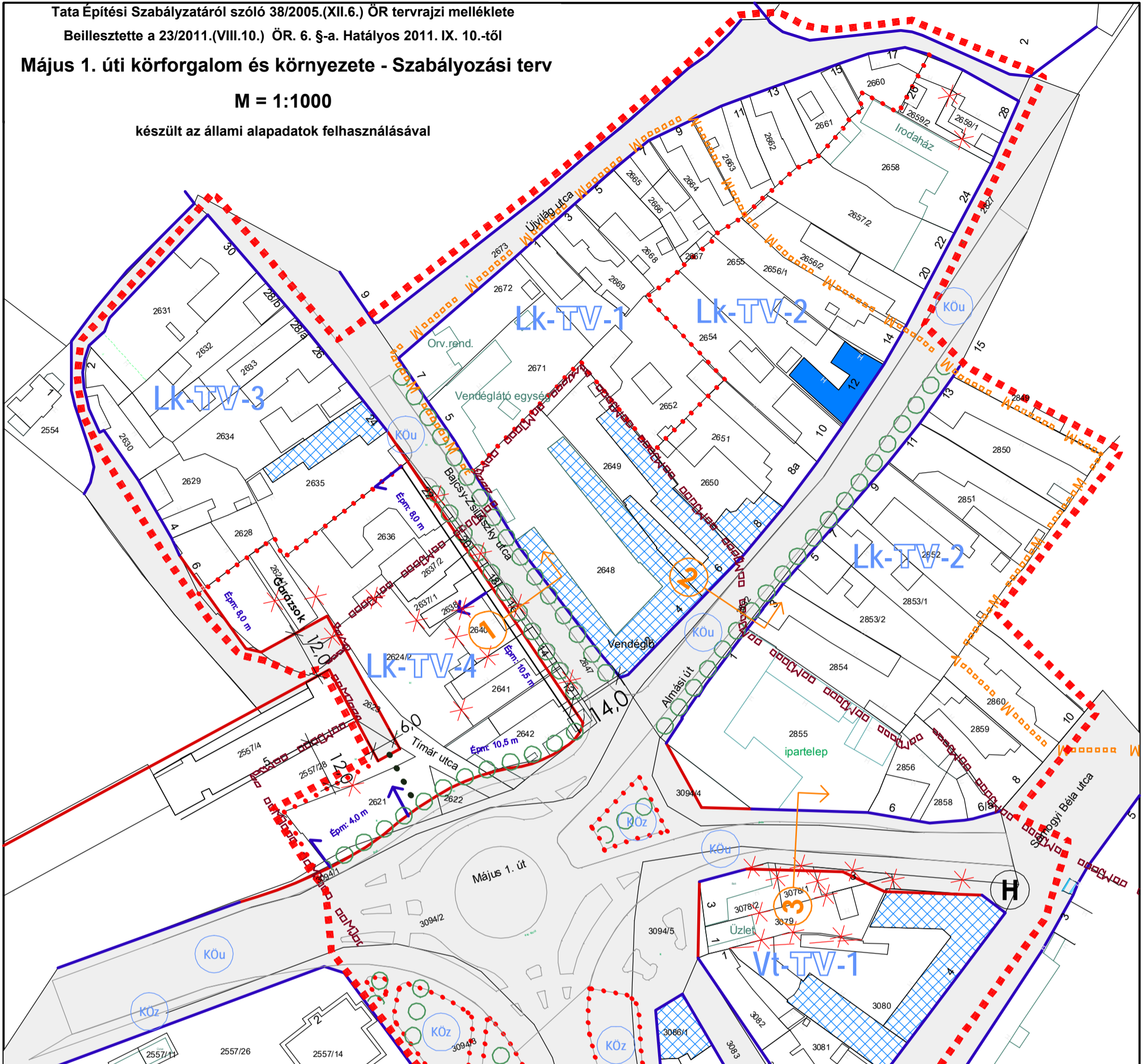



# Május 1. úti körforgalom és környezete - Szabályozási terv




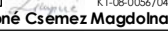
M = 1:1000

készült az állami alapadatok felhasználásával



## Jelmagyarázat

-  tervezési terület határa
-  meglévő szabályozási vonal
-  tervezett szabályozási vonal
-  övezeti határ
-  irányadó telekhatár
-  védett országos művi érték
-  védett helyi művi érték
-  gyalogos közlekedésre kijelölt útvonal
-  műemléki környezet határa
-  műemléki jelentőségű környezet határa
-  megszüntető jel
-  egyházi intézmény
-  meglévő és tervezett fásítás
-  helyi emlékmű

	Rész megnevezése:	<b>Szabályozási terv javaslat</b>	Dátum:	2011. június	Lépték:	M 1 : 1 000
	Megrendelő:	<b>Tata Városi Önkormányzat</b> 2890 Tata Kossuth tér 1.	Munkaszám:	TH-10-02-06	Készítéskészítő:	 Bogár Zsolt K-1-1/08-001.4
	Munka megnevezése:	Tata szabályozási tervmódosítás Május 1. úti körforgalom és környéke	Rajzsám:	SZ-2	Készítő:	 Kazó Pál K-1-08-0056/04
	Felkészítő tervező:	<b>Németh Géza</b> T-1 08-0065/2006	Véglegesítő:	<b>Leitner Attila</b> T-1 08-0386/2005	Végleges Szakmai Véleményező:	 Líméné Csemez Magdolna K-1-08-0056/04
ÉPÍTÉSZ TERVEZŐ, ÉPÍTŐIPARI SZOLGÁLTATÓ ÉS KERESKEDELMI KFT. e-mail: telepulesterv@ter-halo.hu Iroda: 9024 Győr, Babits Mihály út 17/A Tel./Fax:06/96-519-321						
Készült az állami alapadatok felhasználásával.						